



UNIVERSIDAD AUTÓNOMA DEL ESTADO DE MÉXICO
SECRETARÍA DE RECTORÍA
DIRECCIÓN DE IDENTIDAD UNIVERSITARIA
COLEGIO DE CRONISTAS

ESCUDO DE LA FACULTAD DE GEOGRAFÍA DE LA UNIVERSIDAD AUTÓNOMA DEL ESTADO DE MÉXICO: ¿RESULTADO DE LAS RELACIONES ACADÉMICAS MEXICANO- POLACAS?



*M. en G. Efraín Peña Villada
Cronista de la Facultad de Geografía*

SR

Secretaría de Rectoría

Abril de 2019

i
Dirección
de Identidad
Universitaria



COMITÉ EDITORIAL, Colegio de Cronistas:

1. M. en Dis. Ma. del Carmen García Maza
Cronista de la Facultad de Artes
2. M. A. S. Héctor Hernández Rosales
Cronista de la Facultad de Antropología
3. Arq. Jesús Castañeda Arratia
Cronista de la Facultad de Arquitectura Y
Diseño
4. M. en C. Ernesto Olvera Sotres
Cronista de la Facultad de Ciencias
5. M. en D. A. E. S. Andrés V. Morales Osorio
Cronista de la Facultad de Ciencias
Agrícolas
6. M. A. P. Julián Salazar Medina
Cronista de la Facultad de Ciencias
Políticas y Sociales
7. Dr. en C.P. y E. Alfredo Díaz y Serna
Cronista de la Facultad de Ciencias de la
Conducta
8. Mtra. en C. Ed. Francisca Ariadna Ortiz
Reyes
Cronista de la Facultad de Contaduría y
Administración
9. M. en D. P. Félix Dottor Gallardo
Cronista de la Facultad de Derecho
10. Dr. en E. L. Emmanuel Moreno Rivera
Cronista de la Facultad de Economía
11. M. en A. M. Victoria Maldonado González
Cronista de la Facultad de Enfermería y
Obstetricia
12. M. en G. Efraín Peña Villada
Cronista de la Facultad de Geografía
13. Dra. en H. Cynthia Araceli Ramírez
Peñalosa
Cronista de la Facultad de Humanidades
14. Dr. en Ing. Horacio Ramírez de Alba
Cronista de la Facultad de Ingeniería
15. M. en L. Alejandra López Olivera Cadena
Cronista de la Facultad de Lenguas
16. L. A. E. Elizabeth Vilchis Salazar
Cronista de la Facultad de Medicina
17. M. en C. José Gabriel Abraham Jalil
Cronista de la Facultad de Medicina
Veterinaria y Zootecnia
18. C. D. José Trujillo Ávila
Cronista de la Facultad de Odontología
19. Dra. en U. Verónica Miranda Rosales
Cronista de la Facultad de Planeación
Urbana y Regional
20. Dr. en E. T. Gerardo Novo Espinosa de los
Monteros
Cronista de la Facultad de Turismo Y
Gastronomía
21. M. en E. S. Elena González Vargas
Facultad de Química
22. L. en A. Donaji Reyes Espinosa
Cronista del Plantel "Lic. Adolfo López
Mateos" de la Escuela Preparatoria
23. M. en E. L. Federico Martínez Gómez
Cronista del Plantel "Nezahualcóyotl" de la
Escuela Preparatoria.
24. Lic. en H. Jesús Abraham López Robles
Cronista del Plantel "Cuauhtémoc" de la
Escuela Preparatoria.
25. M. en E. P. D. Maricela del Carmen Osorio
García
Cronista del Plantel "Ignacio Ramírez
Calzada" de la Escuela Preparatoria.
26. Dra. en C. Ed. Julieta Jiménez Rodríguez
Cronista del Plantel "Ángel Ma. Garibay
Kintana" de la Escuela Preparatoria.
27. L. L. E. Lidia Guadalupe Velasco Cárdenas
Cronista del Plantel "Isidro Fabela Alfaro"
de la Escuela Preparatoria
28. M. en P. E. Christian Mendoza Guadarrama
Cronista del Plantel "Dr. Pablo González
Casanova" de la Escuela Preparatoria.
29. M. en D. Noé Jacobo Faz Govea
Cronista del Plantel "Sor Juana Inés de la
Cruz" de la Escuela Preparatoria.
30. M. en Ed. Germán Méndez Santana
Cronista del Plantel "Texcoco" Escuela
Preparatoria.
31. Mtra. en H. Ilse Angélica Álvarez Palma
Cronista del Plantel "Almoloya de
Alquisiras" de la Escuela Preparatoria
32. C.P. Carlos Chimal Cardoso
Cronista del Centro Universitario UAEM
Atlacomulco.



33. Dra. en C. A. Sara Lilia García Pérez
Cronista del Centro Universitario UAEM
Ecatepec
34. Dra. en A.P. Angélica Hernández Leal
Cronista de la Unidad Académica
Profesional Nezahualcóyotl
35. Mtro. en C. Pablo Mejía Hernández
Cronista del Centro Universitario UAEM
Temascaltepec
36. Dr. en Arq. Rubén Nieto Hernández
Cronista del Centro Universitario UAEM
Tenancingo
37. Dra. en Ed. Norma González Paredes
Cronista del Centro Universitario UAEM
Texcoco.
38. M. en E. V. Luis Bernardo Soto Casasola
Cronista del Centro Universitario UAEM
Valle de Chalco
39. L.A.E. Guadalupe González Espinoza
Cronista del Centro Universitario UAEM
Valle de México
40. M. en C. Ed. Ma. del Consuelo Narváez
Guerrero
Cronista del Centro Universitario UAEM
Valle de Teotihuacán
41. Dr. en Soc. Gonzalo Alejandro Ramos
Cronista del Centro Universitario UAEM
Zumpango
42. L. en Hist. Leopoldo Basurto Hernández
Cronista de la Unidad Académica
Profesional Huehuetoca
43. L. en N. Rocío Vázquez García
Cronista de la Unidad Académica
Profesional Acolman
44. L. en T. Agripina del Ángel Melo
Cronista de la Unidad Académica
Profesional Chimalhuacán
45. M. en A. Karina González Roldán
Cronista de la Unidad Académica
Profesional Cuautitlán Izcalli
46. Dra. en C. Ana Lilia Flores Vázquez
Cronista de la Unidad Académica
Profesional Tianguistenco
47. M. en S.P. Estela Ortiz Romo
Cronista del Centro de Enseñanza de
Lenguas
48. M. en G. D. Cesar Alejandro Barrientos
López
Cronista de la Dirección de Actividades
Deportivas
49. Dr. en Hum. J. Loreto Salvador Benítez
Cronista del Instituto de Estudios Sobre la
Universidad
50. L. en Com. Leoncio Raúl León Mondragón
Cronista de la Escuela de Artes Escénicas

COMPILADORES:

M. en D. Jorge Hurtado Salgado, Director
de Identidad Universitaria

L.L.I. Claudia Velázquez Garduño
Responsable del Área de Divulgación,
Difusión y Gestión de la Calidad de la DIU

M. en Ed. Luis Daniel Cruz Monroy
Responsable del Área de Apoyo al Colegio
de Cronistas.

Escudo de la Facultad de Geografía de la Universidad Autónoma del Estado de México: ¿resultado de las relaciones académicas mexicano- polacas?

*M. en G. Efraín Peña Villada
Cronista de la Facultad de Geografía*

Introducción

Durante la gestión del Dr. Guillermo Ortiz Garduño como rector de la Universidad Autónoma del Estado de México, en el periodo de 1969 a 1972, se propuso una reforma educativa que trajo como resultado la creación de una nueva estructura académica en la Universidad, que consistió, entre otros aspectos, en agrupar carreras y crear Institutos, en lugar de Facultades.

Con las licenciaturas existentes, más las de nueva creación, se establecieron siete Institutos, uno de éstos fue el Instituto de Humanidades, el cual se erigió el 18 de septiembre de 1970. En él se impartirían los programas de Filosofía, Letras, Historia, Turismo, y Geografía como carrera de nueva creación.

A 50 años de distancia, la carrera de Geografía, hoy Facultad, ha logrado integrar, ampliar y consolidar su propia comunidad, **la Comunidad Geo**, entendida como un colectivo que comparte un espacio físico propio en el que se establecen y fortalecen los vínculos que generan y proyectan su identidad. Un grupo que comparte una misión y visión, que conoce, acepta y aprecia su historia, sus normas, sus valores y símbolos que en conjunto le confieren **identidad y sentido de pertenencia**.

El escudo de la Facultad de Geografía es el símbolo que contiene los elementos que representan su quehacer, su misión y visión, es producto de la participación de su comunidad en medio siglo de historia.

En este escrito se elaboró a partir del análisis de diversos documentos, en él se exponen los orígenes, los cambios y el significado del escudo oficial de la Facultad de Geografía. Respecto del origen, debido a la carencia de evidencias escritas y



gráficas sobre la institucionalización del escudo, se presenta la información hasta ahora disponible, la cual pone en duda si la creación de este emblema fue: por la necesidad *per sé* de un símbolo de identidad, o por la realización del Primer Simposio Mexicano-Polaco.

Los Orígenes del Escudo.

Desde su creación hasta inicios de 1977 no se tiene referencia de un símbolo representativo de la licenciatura en Geografía. En tanto que era parte de un Instituto, las actividades y documentación oficial tuvieron como símbolo de identidad el de Humanidades. En este periodo, el escudo empleado fue el de la Universidad con la leyenda “Instituto de Humanidades” en la parte inferior. A partir de 1973, con la creación de la Academia de Geografía, al escudo se adicionó “Academia de Geografía” (Figura 1.). Estos son, sin duda, los más remotos antecedentes del actual escudo de la Facultad.

Figura 1. Escudos empleados en la documentación oficial 1970-1979



1970-1973

1973-1979

Fuente: Facultad de Geografía. Documentos del Archivo Histórico



El escudo: ¿Símbolo del Primer Simposio Mexicano-Polaco?

Las relaciones establecidas entre la Universidad Autónoma del Estado de México (UAEMéx) y la Universidad de Varsovia (UV) se iniciaron cuando el Dr. David Velázquez Torres, entonces Coordinador de la Academia de Geografía del Instituto de Humanidades, conoce al Dr. Andrzej Dembicz quien en este tiempo coordinaba un equipo de trabajo que realizaba investigaciones geográficas sobre América Latina y el Caribe (CESLA 2010). El Dr. Velázquez lo recuerda de la siguiente manera:

“...lo conocí a principios de 1975 a las puertas del edificio del Instituto de Humanidades, hoy la Torre Académica de la UAEMéx, y tuve la oportunidad de ser presentado por Alberto Sánchez Munguía, colega mexicano actualmente profesor de la UJA de Tabasco, discípulo del geógrafo cubano Salvador Massip. En esa ocasión Dembicz y Sánchez Munguía venían a conocer el proyecto de la carrera de Geografía de la UAEMéx. A partir de esa relación académica entre el profesor Dembicz y yo nació una amistad personal que dio lugar a varias iniciativas, entre las cuales está la organización del primer Simposio Mexicano-Polaco que el día de hoy llega a su décimo séptima edición.

A mediados de 1976, el profesor Dembicz y un servidor volvimos a reunirnos, ahora en la Ciudad de México, con la finalidad de planear la organización de una reunión académica entre colegas mexicanos y polacos en la que se discutirían temas de actualidad sobre la geografía de América Latina; en la Plaza de Garibaldi hicimos los primeros bosquejos y definimos el nombre del simposio así como una lista de académicos invitados y, por supuesto, de la prensa local y nacional que se encargaría de difundir el evento. Después de varios meses de organización a distancia —el profesor Dembicz desde La Habana y yo desde Toluca— estábamos decididos a emprender uno de los proyectos más importantes de vinculación de la geografía latinoamericanista entre dos universidades muy distantes entre sí. Fue indudable la destacada



participación de geógrafos polacos como Jorge Makowski —quien hasta la fecha no ha faltado a uno solo de estos eventos—, María Skocsek, Miroslawa Czerny y el Dr. Winid, este último en su calidad de “promotor de la ciencia geográfica”. Del lado mexicano se contó con la entusiasta colaboración de Mercedes Cárdenas, Jaime H. Granel, Luis Fuentes Aguilar y Consuelo Soto Mora, entre otros, así como el apoyo decidido de Carlos Mercado Tovar, rector de la UAEM y viejo profesor de Geografía y Derecho que en su juventud había sido discípulo de don Protasio I. Gómez, profesor de Geografía del Instituto Científico y Literario. Al segundo día de los trabajos del simposio apareció una nota periodística en la página 3 del diario *Excelsior* que decía: “El polaco Dembicz y el mexicano Velázquez inician las discusiones del primer simposio mexicano polaco en la ciudad de Toluca”, Velázquez (2010).

Posterior al primer contacto México-Polonia, pero previo a la cristalización del primer simposio, se realizaron al menos dos eventos académicos en Toluca (ciclo de conferencias), el primero, en el mismo año de 1975, con la temática “Visión Geográfica de América Latina”. El otro, en 1976, con temas relativos a la “Integración Socioeconómica del Caribe”, ambos con el sello temático de ***América Latina y el Caribe***, asuntos centrales de las investigaciones del grupo polaco.

La información verbal disponible refiere que fue en abril de 1977, con motivo del encuentro internacional organizado por la entonces Academia de Geografía de la Facultad de Humanidades de la UAEMéx y el Departamento de Geografía de América Latina de la UV, cuando se empleó por primera vez el logotipo que a la postre se retomaría como elemento central del actual escudo.



Figura 2. Logotipo del Primer Simposio Mexicano-Polaco.



Fuente: Reyes, (1978), archivo personal.

A partir de esta información, resulta lógico pensar que el emblema del Primer Simposio Mexicano Polaco (Figura 2) incluyera como parte significativa el **Mapa de América Latina**, además de **otros elementos propios del quehacer geográfico**, como en su momento también lo refiere Reyes (2000).

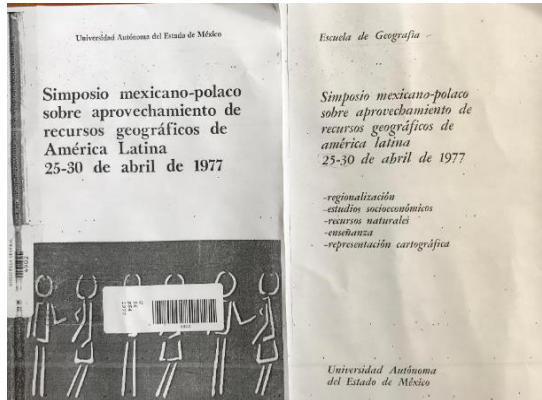
Por información verbal de docentes, se sabe que la parte central del escudo de la Facultad de Geografía fue elaborado en 1977 como insignia representativa del primer encuentro

académico entre mexicanos y polacos, evento efectuado los días del 25 al 30 de abril de 1977 en las instalaciones del edificio conocido como “El Planetario”, ubicado en la Ciudad Universitaria, en el Cerro de Coatepec, en Toluca, México, para discutir asuntos relacionados con el **“Aprovechamiento de recursos geográficos de América Latina”**.

En la memoria del simposio, sin embargo, no se identifica el logotipo alusivo al evento, de ahí que existe la duda si efectivamente se elaboró y empleó en esta ocasión tal emblema (Figura 3). En cambio, un año más tarde, sí se aprecia en el cartel del “Simposio Geográfico sobre Desarrollo Rural”, organizado por la Academia de Geografía de la Facultad de Humanidades los días 26 al 28 de abril de 1978, (Figura 4). Aunque en una parte del cartel se lee Escuela de Geografía, para ese momento la carrera de Geografía funcionaba aún como Academia.



Figura 3. Memoria del Primer Simposio Mexicano-Polaco. Abril de 1977.



Fuente: Facultad de Humanidades (1977).

Figura 4. Logotipo utilizado en el Simposio Geográfico sobre Desarrollo Rural, 1978.



Fuente: Facultad de Humanidades (1978).

Escudo de la Facultad de Geografía 1979-1997

No existe un documento oficial sobre el origen e institucionalización del actual Escudo de la Facultad de Geografía. Sin embargo, la información recabada, a veces contradictoria, permite inferir que los elementos contenidos en el círculo central del escudo fueron diseñados por un grupo de docentes entre ellos: Mercedes Cárdenas Boyasbec, en ese tiempo Coordinadora de la Academia de Geografía, Orlando Chacón López y Jaime Humberto Graniel Graniel.

A partir del dos de julio de 1979 el logotipo fue empleado de manera cotidiana en el sello oficial de la Escuela de Geografía, surgiendo así el primer símbolo de identidad institucional. Este escudo, empleado de 1979 a 1997, retoma como marco general, la forma y elementos propios del emblema de nuestra Alma Mater y, en el centro, el logotipo que aparece como distintivo del evento de 1978 mencionado anteriormente, respetando los colores institucionales (figura 5); y en el margen inferior, externo al escudo, la leyenda **Escuela de Geografía** o **Facultad de Geografía**, según la cualidad del organismo académico en su momento.



Figura 5. Escudo empleado de 1979 a 1997.




Fuente: Facultad de Geografía. Documentos varios tomados del Archivo histórico

Escudo de la Facultad de Geografía 1998 a 2007.

Durante una década el escudo fue sustituido por otra imagen (Figura 6). Sin embargo, no se dispone, al menos en los archivos de la Facultad, de un documento con la descripción y el significado de sus elementos. Este nuevo escudo contiene dos componentes principales: en la parte central, la tierra en una proyección cartográfica; y en la parte externa, cuatro bandas semicirculares afiladas en un extremo y anchas en el otro.

Figura 6. Escudo empleado de 1998 a mayo de 2007.





Fuente: Facultad de Geografía. Documentos varios tomados del Archivo Histórico.

Este periodo fue una década de confusión en lo referente al empleo del escudo. En algunos escritos se usaba el nuevo y en otros el anterior. En ocasiones aparecían, incluso, los dos en el mismo documento (Figura 7).




Figura 7. Escudos empleados entre los años 1999, 2000 y 2001



Fuente: Facultad de Geografía. Documentos varios tomados del Archivo Histórico

El escudo propuesto en esta época no fue totalmente aceptado por la comunidad de geografía. Luego de conocerse la convocatoria para sustituirlo, el 17 de marzo de 1998, en el periódico "El Valle" aparece el desplegado "Ex directores piden no se modifique el escudo de la Facultad de Geografía de la UAEM (Figura 8).

Figura 8. Carta de Exdirectores para no sustituir el escudo de la Facultad de Geografía de la UAEM.



Fuente: Facultad de Geografía (1998).



Escudo Oficial

A partir de junio de 2007, de manera definitiva, se retoma el escudo utilizado de 1979 a 1997 como el emblema oficial. Además, en tanto que este escudo no contenía un distintivo de la Facultad, el 19 de junio de 2018 se aprobó, en sesión ordinaria del Consejo de Gobierno, la propuesta del Cronista de incluir en la parte inferior del círculo central del escudo la leyenda “**Facultad de Geografía**” (Figura 9), (Facultad de Geografía 2018).

Elementos del Escudo de la Facultad de Geografía.

Retomando a Reyes (2000) y Peña (2018), se describen los componentes del **Escudo de la Facultad de Geografía**:

Figura 9. Escudo Oficial de la Facultad de Geografía



El escudo conserva, como marco general, la forma y elementos propios del emblema de nuestra Alma Mater:

- Las bandas superior e inferior,
- Los pliegues dorados de pergaminos,
- La corona de olivo y encino.
- Los colores institucionales.



- Las leyendas “Estados Unidos Mexicanos” y “Universidad Autónoma del Estado de México”.

En el centro se insertan, en un círculo, los elementos distintivos de la Facultad de Geografía:

- **Círculo con fondo blanco.** Alude al ámbito de actuación de la geografía, el espacio geográfico.
- **Mapa de América Latina.** Se incorporó como símbolo de identidad regional y como base del quehacer geográfico.
- **Líneas en Espiral.** En forma de caracol, parecen emerger de los océanos. Representan la perspectiva holística de la Geografía. Se eligieron para destacar el carácter integrador de la disciplina, y porque el caracol tiene un sentido cosmogónico muy significativo en las culturas prehispánicas.
- **Meridianos y Paralelos.** La red geográfica como elemento fundamental para determinar la localización de los componentes naturales y humanos sobre la superficie terrestre.
- **Facultad de Geografía.** Leyenda en la parte inferior del círculo central, como identificador y unificador de **la Comunidad Geo.**

El conocimiento y difusión de la misión y visión institucionales, de la historia de los organismos académicos, de sus personajes y símbolos, son acciones fundamentales para que su comunidad adquiera y fortalezca su sentido de identidad y pertenencia. Porque es prácticamente imposible sentirse parte de algo o alguien cuando no se conoce.



Fuentes de Referencia

- Centro de Estudios sobre América Latina (2010). Profesor Andrzej Dembic (1939-2009)– Nota Biográfica. Universidad de Varsovia, Rev. del CESLA, No. 13, T. 1, pp. 19-39. Consultado en: www.revistadelcesla.com/index.php/revistadelcesla/article/download/141/138/
- ✓ Facultad de Geografía (1998). Carta de Ex directores. Archivo Histórico.
 - ✓ Facultad de Geografía (1999). Currículo de la licenciatura en geografía y ordenación del territorio. (Plan de estudios D). Universidad Autónoma del Estado de México
 - ✓ Facultad de Geografía (2000). Currículum de la Licenciatura en Geografía. Programas de asignatura primer semestre. Universidad Autónoma del Estado de México
 - ✓ Facultad de Geografía (2018). Acta del Consejo de Gobierno (19 de septiembre). Universidad Autónoma del Estado de México.
 - ✓ Facultad de Geografía (2019). Imágenes y documentos propiedad del archivo Histórico.
 - ✓ Facultad de Humanidades (1977). Memoria del Simposio Mexicano–Polaco sobre aprovechamiento de recursos geográficos de América Latina. UAEM, Toluca, México.
 - ✓ Facultad de Humanidades (1978). Cartel del Simposio Geográfico sobre Desarrollo Rural. UAEM, Toluca, México
 - ✓ López de Varón, Sahandra Oralia (1981). Anales de la Universidad Autónoma del Estado de México según acuerdos del H. Consejo Universitario (1956-1980), Toluca, Universidad Autónoma del Estado de México.
 - ✓ Peña E. (2018). Escudo de la Facultad de Geografía. Tríptico de divulgación
 - ✓ Peñaloza García, I. (2014), *1969-1977 Huella histórica de tres rectores: Guillermo Ortiz Garduño, Jesús Barrera Legorreta, Antonio Huitrón Huitrón*, (ISBN: 978-607-422- 550-1), México: Universidad Autónoma del Estado de México.
 - ✓ Reyes C. (2000). El Escudo de la Facultad de Geografía. En *Sucesivas Aproximaciones de Nuestra Historia. Crónicas de la Universidad Autónoma del Estado de México*. Toluca, México, pág. 161 – 163.
 - ✓ Velázquez T. D. (2010). Semblanza académica de Andrzej Dembic. En *Cuadernos Americanos: Nueva Época*. ISSN 0011-2356, Vol. 4, N°. 134, 2010, págs. 207-212



Universidad Autónoma del Estado de México

“2019, Año del 75 Aniversario de la Autonomía ICLA-UAEM”