



UNIVERSIDAD AUTÓNOMA DEL ESTADO DE MÉXICO  
SECRETARÍA DE RECTORÍA  
DIRECCIÓN DE IDENTIDAD UNIVERSITARIA  
COLEGIO DE CRONISTAS

# ¿De qué hablaron los geógrafos en el Primer Simposio Mexicano-Polaco realizado en la UAEM, en abril de 1977?



*M. en G. Efraín Peña Villada  
Cronista de la Facultad de Geografía*

*Agosto de 2019*

**SR**

Secretaría de Rectoría

**i**  
Dirección  
de Identidad  
Universitaria



## COMITÉ EDITORIAL, Colegio de Cronistas:

1. M. en Dis. Ma. del Carmen García Maza  
Cronista de la Facultad de Artes
2. M. A. S. Héctor Hernández Rosales  
Cronista de la Facultad de Antropología
3. Arq. Jesús Castañeda Arratia  
Cronista de la Facultad de Arquitectura Y  
Diseño
4. M. en C. Ernesto Olvera Sotres  
Cronista de la Facultad de Ciencias
5. M. en D. A. E. S. Andrés V. Morales Osorio  
Cronista de la Facultad de Ciencias  
Agrícolas
6. M. A. P. Julián Salazar Medina  
Cronista de la Facultad de Ciencias  
Políticas y Sociales
7. Dr. en C.P. y E. Alfredo Díaz y Serna  
Cronista de la Facultad de Ciencias de la  
Conducta
8. Mtra. en C. Ed. Francisca Ariadna Ortiz  
Reyes  
Cronista de la Facultad de Contaduría y  
Administración
9. M. en D. P. Félix Dottor Gallardo  
Cronista de la Facultad de Derecho
10. Dr. en E. L. Emmanuel Moreno Rivera  
Cronista de la Facultad de Economía
11. M. en A. M. Victoria Maldonado González  
Cronista de la Facultad de Enfermería y  
Obstetricia
12. M. en G. Efraín Peña Villada  
Cronista de la Facultad de Geografía
13. Dra. en H. Cynthia Araceli Ramírez  
Peñalosa  
Cronista de la Facultad de Humanidades
14. Dr. en Ing. Horacio Ramírez de Alba  
Cronista de la Facultad de Ingeniería
15. M. en L. Alejandra López Olivera Cadena  
Cronista de la Facultad de Lenguas
16. L. A. E. Elizabeth Vilchis Salazar  
Cronista de la Facultad de Medicina
17. M. en C. José Gabriel Abraham Jalil  
Cronista de la Facultad de Medicina  
Veterinaria y Zootecnia
18. C. D. José Trujillo Ávila  
Cronista de la Facultad de Odontología
19. Dra. en U. Verónica Miranda Rosales  
Cronista de la Facultad de Planeación  
Urbana y Regional
20. Dr. en E. T. Gerardo Novo Espinosa de los  
Monteros  
Cronista de la Facultad de Turismo Y  
Gastronomía
21. M. en E. S. Elena González Vargas  
Facultad de Química
22. L. en A. Donaji Reyes Espinosa  
Cronista del Plantel "Lic. Adolfo López  
Mateos" de la Escuela Preparatoria
23. M. en E. L. Federico Martínez Gómez  
Cronista del Plantel "Nezahualcóyotl" de la  
Escuela Preparatoria.
24. Lic. en H. Jesús Abraham López Robles  
Cronista del Plantel "Cuauhtémoc" de la  
Escuela Preparatoria.
25. M. en E. P. D. Maricela del Carmen Osorio  
García  
Cronista del Plantel "Ignacio Ramírez  
Calzada" de la Escuela Preparatoria.
26. Dra. en C. Ed. Julieta Jiménez Rodríguez  
Cronista del Plantel "Ángel Ma. Garibay  
Kintana" de la Escuela Preparatoria.
27. L. L. E. Lidia Guadalupe Velasco Cárdenas  
Cronista del Plantel "Isidro Fabela Alfaro"  
de la Escuela Preparatoria
28. M. en P. E. Christian Mendoza Guadarrama  
Cronista del Plantel "Dr. Pablo González  
Casanova" de la Escuela Preparatoria.
29. M. en D. Noé Jacobo Faz Govea  
Cronista del Plantel "Sor Juana Inés de la  
Cruz" de la Escuela Preparatoria.
30. M. en Ed. Germán Méndez Santana  
Cronista del Plantel "Texcoco" Escuela  
Preparatoria.
31. Mtra. en H. Ilse Angélica Álvarez Palma  
Cronista del Plantel "Almoloya de  
Alquisiras" de la Escuela Preparatoria
32. C.P. Carlos Chimal Cardoso  
Cronista del Centro Universitario UAEM  
Atlacomulco.



33. Dra. en C. A. Sara Lilia García Pérez  
Cronista del Centro Universitario UAEM  
Ecatepec
34. Dra. en A.P. Angélica Hernández Leal  
Cronista de la Unidad Académica  
Profesional Nezahualcóyotl
35. Mtro. en C. Pablo Mejía Hernández  
Cronista del Centro Universitario UAEM  
Temascaltepec
36. Dr. en Arq. Rubén Nieto Hernández  
Cronista del Centro Universitario UAEM  
Tenancingo
37. Dra. en Ed. Norma González Paredes  
Cronista del Centro Universitario UAEM  
Texcoco.
38. M. en E. V. Luis Bernardo Soto Casasola  
Cronista del Centro Universitario UAEM  
Valle de Chalco
39. L.A.E. Guadalupe González Espinoza  
Cronista del Centro Universitario UAEM  
Valle de México
40. M. en C. Ed. Ma. del Consuelo Narváez  
Guerrero  
Cronista del Centro Universitario UAEM  
Valle de Teotihuacán
41. Dr. en Soc. Gonzalo Alejandro Ramos  
Cronista del Centro Universitario UAEM  
Zumpango
42. L. en Hist. Leopoldo Basurto Hernández  
Cronista de la Unidad Académica  
Profesional Huehuetoca
43. L. en N. Rocío Vázquez García  
Cronista de la Unidad Académica  
Profesional Acolman
44. L. en T. Agripina del Ángel Melo  
Cronista de la Unidad Académica  
Profesional Chimalhuacán
45. M. en A. Karina González Roldán  
Cronista de la Unidad Académica  
Profesional Cuautitlán Izcalli
46. Dra. en C. Ana Lilia Flores Vázquez  
Cronista de la Unidad Académica  
Profesional Tianguistenco
47. M. en S.P. Estela Ortiz Romo  
Cronista del Centro de Enseñanza de  
Lenguas
48. M. en G. D. Cesar Alejandro Barrientos  
López  
Cronista de la Dirección de Actividades  
Deportivas
49. Dr. en Hum. J. Loreto Salvador Benítez  
Cronista del Instituto de Estudios Sobre la  
Universidad
50. L. en Com. Leoncio Raúl León Mondragón  
Cronista de la Escuela de Artes Escénicas

**COMPILADORES:**

M. en D. Jorge Hurtado Salgado, Director  
de Identidad Universitaria

L.L.I. Claudia Velázquez Garduño  
Responsable del Área de Divulgación,  
Difusión y Gestión de la Calidad de la DIU

M. en Ed. Luis Daniel Cruz Monroy  
Responsable del Área de Apoyo al Colegio  
de Cronistas.

## ***¿De qué hablaron los geógrafos en el Primer Simposio Mexicano-Polaco realizado en la UAEM, en abril de 1977?***

---

***M. en G. Efraín Peña Villada  
Cronista de la Facultad de Geografía***

### **Introducción.**

Con motivo de la celebración de 40 años de vínculos académicos y científicos signados entre la Universidad Autónoma del Estado de México y la Universidad de Varsovia, Polonia, se consideró pertinente compilar diferentes documentos que dieran testimonio del inicio, desarrollo y consolidación de las relaciones entre estas universidades en el campo de la ciencia geográfica.

A partir de un análisis documental, y con base en información recabada a partir de entrevistas, imágenes y comunicaciones personales de quienes vivieron estas experiencias, este trabajo pretende explicar ¿cómo surgieron las relaciones entre ambas instituciones? y ¿Quiénes participaron y de qué hablaron los geógrafos en el Primer Simposio Mexicano-Polaco realizado en abril de 1977?

### **La vida universitaria de la UAEMéx en 1977.**

La realización del Primer Simposio Mexicano-Polaco, inaugurado el lunes 25 de abril de 1977, fue un acontecimiento académico que hizo volver nuevamente los ojos de la Universidad Autónoma del Estado de México (UAEMéx) al cumplimiento de uno de sus fines sustantivos, la difusión del conocimiento científico. Y es que apenas un mes antes, la universidad comenzaba un proceso de regularización de sus labores académico administrativas luego de casi cuatro meses de huelga iniciada en noviembre del año anterior.



Durante el periodo de noviembre de 1976 a marzo de 1977, la UAEMéx se vio paralizada por un movimiento estudiantil que finalmente trajo como resultados, además de la renuncia del Quim. Jesús Barrera Legorreta a la rectoría de la universidad y el nombramiento del Lic. Antonio Huitrón Huitrón como rector interino (14 de enero al 14 de mayo de 1977), cambios en la normatividad universitaria como la eliminación de la reelección de rector y director de escuelas y facultades, el establecimiento de la paridad en la representación del Consejo Universitario y la creación de los Consejos de Gobierno en las dependencias universitarias, entre otros.

La Academia de Geografía, en este tiempo aún dependiente de la Facultad de Humanidades, ocupaba las instalaciones del edificio conocido como “El Planetario”, ubicado en el Cerro de Coatepec, en Toluca. Ante el bloqueo de los accesos a Ciudad Universitaria, y con la finalidad de no suspender las clases de los cursos durante el tiempo de huelga, de común acuerdo alumnos y profesores utilizaron temporalmente espacios externos, entre ellos la Central de Autobuses de Toluca, instalaciones de dependencias del gobierno del estado como CODAGEM y casas de alumnos.

### **Origen de las relaciones mexicano-polacas**

En el año 2020 se realizará, en la Universidad de Varsovia, Polonia (UV), la versión 22 del Simposio Mexicano-Polaco, habrán transcurrido 40 años de relaciones académicas entre la UAEMéx y la UV desde la firma del primer convenio (17 octubre de 1979), 43 años desde el primer simposio, y 45 años a partir del primer encuentro entre académicos mexicanos y polacos.

El inicio de estas relaciones académico-científicas se remonta a 1975 cuando el entonces Coordinador de la Academia de Geografía David Velázquez Torres conoce a Andrzej Dembiczy, investigador de la UV (Figura 1), quien realizaba una visita a la UAEMéx para conocer el programa académico de la licenciatura de geografía. En ese entonces, el Dr. Dembiczy dirigía un equipo de investigadores cuyo interés estaba puesto en América Latina y el Caribe (CESLA 2010).



Como se muestra a continuación, una de las acciones acordadas, resultado de este encuentro, fue realizar de manera bianual una reunión de especialistas donde se discutieran temas propios de la ciencia geográfica. Este acuerdo resultó en el Simposio Mexicano- Polaco.




Figura 1. Andrzej Dembicz y David Velázquez Torres  
Fuente: David Velázquez Torres, archivo personal.

David Velázquez, en el año 2010, recordó así su primer encuentro con Andrzej Dembicz:

“...lo conocí a principios de 1975 a las puertas del edificio del Instituto de Humanidades, hoy la Torre Académica de la UAEMéx, y tuve la oportunidad de ser presentado por Alberto Sánchez Munguía, colega mexicano actualmente profesor de la UJA de Tabasco, discípulo del geógrafo cubano Salvador Massip. En esa ocasión Dembicz y Sánchez Munguía venían a conocer el proyecto de la carrera de Geografía de la UAEMéx. A partir de esa relación académica entre el profesor Dembicz y yo nació una amistad personal que dio lugar a varias iniciativas, entre las cuales está la organización del Primer Simposio Mexicano-Polaco que el día de hoy llega a su décimo séptima edición.

A mediados de 1975 realicé con mis alumnos de geografía una práctica de estudios en Cuba. Dembicz nos recibió en su casa de La Habana, que contaba con una amplia terraza y donde nos ofreció una conferencia sobre



la geografía de Cuba; antes de iniciar la charla nos indicó dónde estaban los refrescos y el ron y nos pidió que no lo interrumpiéramos. Recuerdo que al concluir su conferencia llegó una misiva del embajador mexicano en Cuba, quien, enterado de que un grupo de universitarios mexicanos se encontraba en la casa del profesor Dembicz, invitaba a todos a la sede mexicana que se localizaba a media calle de allí.

A mediados de 1976, el profesor Dembicz y un servidor volvimos a reunirnos, ahora en la Ciudad de México, con la finalidad de planear la organización de una reunión académica entre colegas mexicanos y polacos en la que se discutirían temas de actualidad sobre la geografía de América Latina; en la Plaza de Garibaldi hicimos los primeros bosquejos y definimos el nombre del simposio así como una lista de académicos invitados y, por supuesto, de la prensa local y nacional que se encargaría de difundir el evento. Después de varios meses de organización a distancia —el profesor Dembicz desde La Habana y yo desde Toluca— estábamos decididos a emprender uno de los proyectos más importantes de vinculación de la geografía latinoamericanista entre dos universidades muy distantes entre sí. Fue indudable la destacada participación de geógrafos polacos como Jorge Makowski —quien hasta la fecha no ha faltado a uno solo de estos eventos—, María Skocsek, Mirosława Czerny y el Dr. Winid, este último en su calidad de “promotor de la ciencia geográfica”. Del lado mexicano se contó con la entusiasta colaboración de Mercedes Cárdenas, Jaime H. Granel, Luis Fuentes Aguilar y Consuelo Soto Mora, entre otros, así como el apoyo decidido de Carlos Mercado Tovar, rector de la UAEM y viejo profesor de Geografía y Derecho que en su juventud había sido discípulo de don Protasio I. Gómez, profesor de Geografía del Instituto Científico y Literario. Al segundo día de los trabajos del simposio apareció una nota periodística en la página 3 del diario *Excelsior* que decía: “El polaco Dembicz y el mexicano Velázquez inician las discusiones del primer simposio mexicano polaco en la ciudad de Toluca”, Velázquez (2010).



Previo al primer simposio, se realizaron en la UAEMéx varias actividades académicas, entre ellas: el ciclo de conferencias "Visión geográfica de América Latina", en 1975; en 1976 el ciclo de conferencias "Integración socioeconómica del Caribe"; y en 1977 el ciclo de conferencias "Métodos de regionalización geográfica", (Reyes, 2001)

### **Primer Simposio Mexicano-Polaco.**

Según lo planeado, el simposio se inauguró el 25 de abril de 1977, siendo rector interino de la UAEMéx el Lic. Antonio Huitrón Huitrón, y coordinador de la Academia de Geografía David Velázquez Torres.

El estandarte del Instituto Científico y Literario y el cuadro del Lic. Benito Juárez García atestiguaron el acto inaugural que tuvo lugar en la Sala del Consejo Universitario "Gustavo Baz Prada" del edificio central de rectoría. En la figura 2 se aprecian las personalidades del presidium: Mercedes Cárdenas B., (¿), David Velázquez Torres, Andrzej Dembicz y Orlando Chacón López.



Figura 2. Inauguración del Primer Simposio Mexicano Polaco, 1977.

Fuente: Foto de David Velázquez Torres, archivo personal.





Luego del acto inaugural, la presentación de los trabajos del programa académico (del 25 al 30 de abril) tuvo como sede el edificio de “El Planetario”, en Ciudad Universitaria (Figura 3).




Figura 3. Edificio “El Planetario”: en la década de los años 70 y en 2018.

Fuente: Peñaloza G.(1994)

Fuente: Nava Millán Marco, archivo personal.

Las décadas de los años 60 y 70 fueron tiempos de auge de los estudios geográficos regionales, baste recordar una pequeña parte de la obra del geógrafo mexicano Ángel Bassols Batalla quien publicó en 1965 la *Zonificación de México para planeación económica y social (Aspectos teóricos y defensa del mapa)*; en 1967, la *División económica regional de México; El Noroeste de México: Un estudio geográfico-económico, en 1972*; Recursos naturales: climas, agua, suelos, vegetación y fauna; y México: Formación de Regiones Económicas, en 1979. Otra obra de la época (1969) fue *Las regiones geográficas en México* del geógrafo francés Claude Bataillon.

Los estudios enfocados a las grandes regiones de México y sus recursos naturales permearon en la organización del Primer Simposio Mexicano Polaco, de tal manera que los ejes temáticos de este evento fueron: Regionalización, Estudios socioeconómicos, Recursos Naturales, Enseñanza y Representación Cartográfica.



## Los participantes en el Simposio

En esta reunión académica se dieron cita, para exponer los resultados de sus investigaciones, 29 académicos: 24 mexicanos y cinco polacos; representando a 7 instituciones: Universidad Autónoma del Estado de México (Academia de Geografía); Universidad de Varsovia, Polonia; Universidad Wroclaw, Polonia; Universidad Nacional Autónoma de México (Instituto de Geografía); Comisión de Estudios del Territorio Nacional (CETENAL); Grupo Geo-Ecociencia; Ateneo Nacional de Investigaciones Geográficas A.C. (cuadro 1).

Cuadro 1. Participantes en el Primer Simposio Mexicano-Polaco, 1977.

País	Institución	Participante
México	Academia de Geografía UAEMéx.	1. David Velázquez Torres 2. Mercedes Cárdenas B. y nueve alumnos del tercer año. a. Ma. Del Socorro Rodríguez b. Araceli González c. Mayola Martínez O. d. Irma García Vilchiz e. Teresa Becerril Escárcega f. Ma. Eugenia Sueños G. g. Daniel Romero G. h. Lucía Uría Seijas i. Abigail Montoya 3. Jaime H. Graniel G. 4. Javier Castañeda R. 5. Jesús Gutiérrez Roa
	Instituto de Geografía UNAM	6. Jorge F. Cervantes Borja 7. Magdalena Meza S. 8. Luis Fuentes A. 9. Consuelo Soto Mora 10. Carlos Bustamante Lemus
	CETENAL	11. Héctor Gallardo R. 12. Eugenio García Romero 13. Luis E. Miranda 14. Nestor Duch Gary 15. Josué Macías Morales
	Grupo Geo-Ecociencia	16. Bernard Herrera H. 17. Guillermo Gómez, 18. Martha Minchaca O. 19. Omar K. Villalpando



	Ateneo Nacional de Investigaciones Geográficas A.C.	20. Beatriz Hermosillo 21. Marco Antonio Sánchez 22. Eduardo Bernal V. 23. Artemio Amaro G.
		24. Antonio Bolaños Medina
Polonia	Universidad Varsovia	25. Andrezej Dembicz 26. Jerzy . Makowski 27. María Skoczek 28. Halina Dembicz
	Universidad Wroclaw	29. Leszeck Baraniecki)

Fuente: Universidad Autónoma del Estado de México (1977b).

### ¿De qué hablaron los geógrafos en este primer simposio?

El programa general se organizó en cinco temáticas: regionalización, estudios socioeconómicos, recursos naturales, enseñanza de la geografía y representación cartográfica.

En el **tema de Regionalización**, se discutió ampliamente la necesidad e importancia de los métodos y técnicas geográficos para la planeación del desarrollo económico regional de México y en particular el Estado de México (Velázquez T.); la influencia de los factores naturales en la conformación de regiones mexicanas (J. Makowski), y la evolución de los métodos de regionalización y, en particular, los aportes que geógrafos polacos hacen en este campo, como el empleo de los sistemas de paisaje como base para las investigaciones complejas del medio natural (Leszeck Baraniecki).

Se propusieron estudios geográficos basados en la Teoría General de Sistemas, como el procedimiento adecuado para aprehender y comprender las relaciones funcionales que se presentan en el medio natural y la necesaria participación de un equipo de trabajo multi e interdisciplinario (Cervantes B. y Meza S.).

Se presentaron estudios de caso donde, con base en experiencias internacionales, se aplican los sistemas de zonificación de las áreas naturales con fines recreativos en México, a fin de preservar los recursos naturales y culturales de esas zonas (Castañeda R. y Gutiérrez R.). Asimismo, las experiencias de carácter teórico y



técnico en la elaboración de la Carta Turística de México, para identificar, clasificar, zonificar y representar cartográficamente los recursos turísticos (Gallardo R. y García Romero).

Dembicz, en sus presentaciones destacó el interés de instituciones polacas por estudiar la región latinoamericana con diferentes enfoques geográfico regionales, asimismo expuso su interés para que, desde la geografía, no solo atiendan conceptos, teorías y métodos para separar territorios, sino que se generen conceptos y teorías para encontrar similitudes que permitan unirlos.

En los **estudios socioeconómicos**, se discutieron, preferentemente, estudios de caso. M. Skoczek analizó la realización de reformas agrarias en Venezuela, causas y consecuencias. Los efectos de los sistemas de uso de la tierra en el modelado de las estructuras espaciales socioeconómicas, particularmente las plantaciones de caña de azúcar como agentes formadores de poblamientos y su organización espacial en Cuba, fueron expuestos por Dembicz; Makowski y Skoczek aplicaron, al caso de Cuba, el método de diversificación espacial de los elementos de la naturaleza, para evaluar el medio ambiente natural y las relaciones existentes entre la naturaleza y los fenómenos geográficos.

Al caso de México, Cárdenas B. realizó una amplia descripción de las características generales de la población del Estado de México, su crecimiento, composición y distribución geográfica; Herrera H. B., habló sobre las opciones que aplica la población de comunidades campesinas para incrementar sus cosechas e ingresos económicos a partir del uso diversificado (cultivos, huertos) de sus recursos, en función de sus potencialidades naturales y económicas. En particular, el trabajo de Herrera H.B., y colaboradores, enfocado al estado de México, abordó la utilización actual y potencial de áreas naturales con fines de recreación al aire libre, sus problemáticas y alternativas de desarrollo.

También como estudio de caso, Omar K. y Villalpando B., destacaron la importancia de la zona lacandona por sus potencialidades y problemas, sugieren la necesidad de realizar investigaciones bajo el enfoque ecológico de gran visión, apoyados en la teoría de sistemas, para proponer y aplicar programas de conservación.



Con relación a los **recursos naturales**, se analizaron los grandes contrastes que se presentan en México respecto a la disponibilidad y distribución geográfica. En algunas regiones resaltan los grandes derroches mientras que en otras la escasez y la pobreza (Fuentes A. y Soto Mora). La riqueza de los litorales como fuente de alimentación, y la casi nula atención que México ha dado a estos recursos (Bustamante Lemus). Estudios de caso como el del parque natural los azufres en el que Gutiérrez R. y colaboradores realizaron un trabajo de zonificación y propuestas de uso específico; y el trabajo de Bolaños Medina realizado en la cuenca del Papaloapan con la finalidad de analizar la problemática de las inundaciones, planificación del desarrollo y el mejor aprovechamiento de los recursos naturales y humanos.

Respecto a la **enseñanza de la Geografía**, se abordaron aspectos de la terminología científica, en particular geográfica. El uso genérico y específico de términos geográficos en países de América Latina (Dembicz y J. Makowski); la importancia de la enseñanza de temas geográficos de América Latina en los niveles primaria y secundaria en Polonia (H. Dembicz); y en el nivel superior, la enseñanza de contenidos geográficos en la licenciatura en Turismo de la UAEMéx (Graniel G.).

Los trabajos referidos a la **representación cartográfica**, abordaron con detenimiento las características de los materiales cartográficos temáticos de CETENAL, escala 1:50 000. Su importancia en los estudios espaciales aplicados al uso y desarrollo de los recursos naturales (E. Miranda y Duch Gary). Además, se expusieron los procedimientos para la elaboración de fotomapas con imágenes landsat como base cartográfica para escalas pequeñas (Macías Morales).

En total se presentaron 26 trabajos: 10 de académicos polacos y 16 de profesores, alumnos e investigadores mexicanos. Los documentos en extenso se publicaron en dos memorias: la primera (Figura 4), publicada todavía durante el rectorado del Lic. Antonio Hitrón Hitrón.




Figura 4. Portada de la memoria del Primer Simposio Mexicano Polaco Fuente: Universidad Autónoma del Estado de México (1977a).

Este documento contiene siete trabajos en extenso (Cuadro 2) que abordan fundamentalmente las temáticas de estudios socioeconómicos, regionalización, y enseñanza.

Cuadro 2. Trabajos publicados en la memoria del Primer Simposio Mexicano-Polaco, 1977.

Ponente	Número del trabajo / Título
David Velázquez Torres y Jaime H. Granziel G.	1. Los estudios geográficos como base para el desarrollo regional en el Estado de México
A. Dembicz.	2. Estudios geográficos latinoamericanistas en Polonia.
María Skoczek	3. Realización de reformas agrarias y cambios en la agricultura: caso de Venezuela y Colombia.
A. Dembicz.	4. Plantaciones de caña de azúcar como agente formador del poblamiento.
J. Makowski	5. Las regiones económicas y las naturales.
A. Dembicz y J. Makowski	6. Terminología geográfica Latinoamericana como objeto de investigaciones.
David Velázquez Torres	7. Planeación y uso de los recursos naturales en México

Fuente: Universidad Autónoma del Estado de México (1977a).

La segunda memoria (figura 5), contiene 19 trabajos en cinco áreas temáticas (Cuadro 3). Este documento fue editado también en 1977, ya durante la gestión del Lic. Carlos Mercado Tovar como rector. Aun cuando en la portada del



documento se lee “Escuela de Geografía”, para ese entonces se continuaba como Academia dependiente de la Facultad de Humanidades.

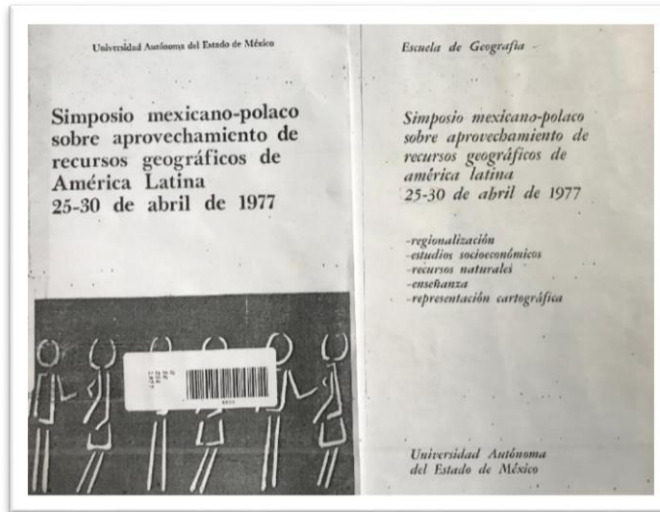


Figura 5. Portada de la memoria del Primer Simposio Mexicano Polaco

Fuente: Universidad Autónoma del Estado de México (1977b).

Fue el Lic. Carlos Mercado Tovar, antiguo profesor de geografía en el Instituto Científico y Literario y gran impulsor de las relaciones académicas de la UAEMéx y UV, quien hace la presentación de este segundo volumen de memorias. Entre sus palabras destaca al evento y sus aportes como un **“jalón en los estudios geográficos en nuestro país”**, a la vez resalta los esfuerzos de ambas instituciones como **“un testimonio del carácter auténticamente universitario, abierto a las colaboraciones de diverso signo y latitud”**, (figura 6).



## P R E S E N T A C I Ó N

*La Universidad Autónoma del Estado de México, a través de su especialidad de Geografía, promovió la realización de un Simposio Mexicano-Polaco sobre diversos temas, particularmente ecológicos, de las ciencias geográficas. Tal acontecimiento ha revestido una doble significación e importancia que conviene poner de relieve.*

*Por una parte, las aportaciones de los ponentes, así como las observaciones y comentarios de los participantes, han constituido un jalón en los estudios geográficos en nuestro país, toda vez que el evento reunió a connotados investigadores nacionales y extranjeros, quienes profundizaron en ese carácter, tan completo y sintético, de que hoy en día goza la ciencia geográfica. Me refiero a la dimensión técnica y al sentido humano que actualmente debe poseer cada capítulo de la Geografía, gracias especialmente a las perspectivas ecológicas, puestas de manifiesto en el citado simposio.*

*Por otra parte, la invitación que esta Universidad hizo a los geógrafos de la Universidad de Varsovia para el diseño y la realización del simposio, así como los esfuerzos y frutos mancomunados, han sido un testimonio del carácter auténticamente universitario, abierto a las colaboraciones de diverso signo y latitud.*

*En razón de todo ello, hemos juzgado muy pertinente publicar las ponencias del encuentro, para difundir esta luz de ciencia y humanismo, que es la Geografía, y para corroborar con ello nuestra resolución indeclinable de mantener en primer término los valores académicos de nuestra Casa de Estudios.*

LIC. CARLOS MERCADO TOVAR

RECTOR

Figura 6. Presentación de las memorias del Primer Simposio Mexicano Polaco por Carlos Mercado Tovar, Rector de la UAEMéx. Fuente: Universidad Autónoma del Estado de México (1977b).





Cuadro 3. Trabajos publicados en el segundo volumen de la memoria del Primer Simposio Mexicano-Polaco, 1977

Ponente	Número de trabajo / Título
<b>Tema: Regionalización</b>	
Leszeck Baraniecki	8. Nuevas Tendencias en los métodos de regionalización geográfica en Polonia. 9. Los sistemas de paisaje como base teórica para las investigaciones complejas del medio ambiente del hombre
Jorge F. Cervantes Borja y Magdalena Meza S.	10. Algunos conceptos para la regionalización del medio natural y su importancia
Dembicz	11. El Caribe-problema regional
Javier Castañeda R. y Jesús Gutiérrez Roa	12. Análisis de sistemas de zonificación recreativa en áreas naturales y culturales.
Héctor Gallardo R. y Eugenio García Romero	13. Hacia una nueva orientación del espacio turístico.
<b>Tema: Estudios socioeconómicos</b>	
Mercedes Cárdenas B. y alumnos del tercer año de UAEM.	14. Aspectos generales de la población en el Estado de México
Bernard Herrera H.	15. Análisis del uso de recursos en comunidades campesinas de subsistencia según factores socioeconómicos
Bernard Herrera H. Jesús Gutiérrez R. Guillermo Gómez, Martha Minchaca O. Omar K. Villalpando, Javier Castañeda R.	16. Análisis socioeconómico de la potencialidad de recreación al aire libreen el Estado de México
Omar K. Villalpando	17. La Lacandona: un estudio ecológico de “gran visión”.
J. Makowski y M. Skoczek	18. La diversificación de la naturaleza y la diversificación del uso de la tierra en Cuba.
<b>Tema: Recursos Naturales</b>	
Luis Fuentes A. y Consuelo Soto Mora	19. El uso del agua de riego en función de variables agrotipológicas



Carlos Bustamante Lemus	20. Los recursos pesqueros del noreste de México y el desarrollo económico del litoral.
Jesús Gutiérrez R., Beatriz Hermosillo, Marco Antonio Sánchez, Eduardo Bernal V., y Artemio Amaro G.	21. Parque natural Los Azufres, Michoacán.
Antonio Bolaños Medina	22. Análisis de los recursos geográficos de la Cuenca del Río Papaloapan.
<b>Tema: Enseñanza</b>	
Jaime H. Graniel G.	23. Enseñanza de la geografía y su proyección en la licenciatura de turismo de la Universidad Autónoma del Estado de México.
Halina Dembicz	24. América Latina en la enseñanza de la geografía en Polonia
<b>Tema: Representación cartográfica</b>	
Luis E. Miranda y Nestor Duch Gary	25. Metodología de los estudios espaciales aplicados al uso y desarrollo de los recursos naturales.
Josué Macías Morales	26. Elaboración de fotomapas con imágenes landsat como base cartográfica para escalas pequeñas.

Fuente: Universidad Autónoma del Estado de México (1977b).



## Conclusión

El Primer Simposio Mexicano Polaco fue un evento que dio presencia a la Licenciatura en Geografía y a la propia Universidad Autónoma del Estado de México en los ámbitos nacional e internacional. Fue el inicio de fructíferas relaciones para ambas instituciones en cuanto a experiencias de investigación, docencia y difusión del conocimiento científico. A 40 años de su institucionalización, el simposio se ha convertido no solo en el símbolo por excelencia de los vínculos académicos de la UAEMéx con países europeos, sino en la maravillosa oportunidad de estrechar lazos de amistad y confianza entre seres humanos de lugares muy distantes, pero de intereses cercanos.



## Referencias bibliográficas

- Cadena, Peña y Reyes (2019). Escudo de la Facultad de Geografía de la Universidad Autónoma del Estado de México: ¿resultado de las relaciones académicas mexicano- polacas?
- Peñaloza G. (1994) “40 años de Ciudad Universitaria”. Universidad Autónoma del Estado de México, Toluca, México.
- Reyes T. C. (2001). Reseña del convenio entre la Facultad de Geografía de la UAEM y la Facultad de Geografía y Estudios Regionales de la Universidad de Varsovia, Polonia (1975-1993)
- Universidad Autónoma del Estado de México (1977a). Simposio Mexicano-Polaco sobre aprovechamiento de los recursos geográficos de América Latina (memorias). Simposio realizado en la ciudad de Toluca, Estado de México, México.
- Universidad Autónoma del Estado de México (1977b). Simposio Mexicano-Polaco sobre aprovechamiento de los recursos geográficos de América Latina (memorias). Simposio realizado en la ciudad de Toluca, Estado de México, México
- Velázquez, T. (2010). Semblanza académica de Andrzej Dembicz. En *Cuadernos Americanos* 134, pp. 207-212.



# Universidad Autónoma del Estado de México

*“2019, Año del 75 Aniversario de la Autonomía ICLA-UAEM”*